

Управление Федеральной службы государственной регистрации, кадастра и картографии по Республике Северная Осетия - Алания
полное наименование органа регистрации прав


Выписка из Единого государственного реестра недвижимости об основных характеристиках и зарегистрированных правах на объект недвижимости

Сведения об основных характеристиках объекта недвижимости

В Единый государственный реестр недвижимости внесены следующие сведения:

Раздел 1 Лист 1

: Земельный участок		Вид объекта недвижимости	
Лист №1 Раздел 1	Всего листов раздела 1: 1	Всего разделов: 3	Всего листов выписки: 3
30 января 2019г.	15:09:0040601:2990		
Кадастровый номер:	15:09:0040601		
Номер кадастрового квартала:	13.04.2018		
Дата присвоения кадастрового номера:	данные отсутствуют		
Ранее присвоенный государственный учетный номер:	Республика Северная Осетия-Алания, г. Владикавказ, ул. Весенняя		
Адрес (местоположение):	4169 +/- 23		
Площадь, м2:	19261572.11		
Кадастровая стоимость, руб:	данные отсутствуют		
Кадастровые номера расположенных в пределах земельного участка объектов недвижимости:	4		
Категория земель:	Земли населенных пунктов		
Виды разрешенного использования:	Многоквартирные жилые дома		
Статус записи об объекте недвижимости:	Сведения об объекте недвижимости имеют статус "актуальные"		
Особые отметки:	Общее имущество собственников помещений в многоквартирном доме. Право (ограничение права, обременение объекта недвижимости) зарегистрировано на объект недвижимости с видом(-ами) разрешенного использования: Многоквартирные жилые дома.		
Получатель выписки:	Хадарцев Заур Игоревич (представитель заявителя), Заявитель: Общество с ограниченной ответственностью "СК СТК-59+", ИНН: 1515920378		



Хадарцев
 Инициалы, фамилия

ПОДПИСЬ

ПОЛНОЕ НАИМЕНОВАНИЕ ДОЛЖНОСТИ

Выписка из Единого государственного реестра недвижимости об основных характеристиках и зарегистрированных правах на объект недвижимости
Сведения о зарегистрированных правах

Земельный участок		
вид объекта недвижимости		
Лист №1 Раздел 2	Всего листов раздела 2: 1	Всего разделов: 3
Всего листов выписки: 3		
30 января 2019г.		
Кадастровый номер: 15:09:0040601:2990		

1	Правообладатель (правообладатели):	1.1	ООО СК "СТК-59+", ИНН: 1515920378, ОГРН: 1091515001731
2	Вид, номер и дата государственной регистрации права:	2.1	Собственность 15:09:0040601:2990-15/001/2018-5 18.06.2018 10:13:25
3	Документы-основания	3.1	Акт приема-передачи имущества, Выдан 22.05.2018
4	Ограничение прав и обременение объекта недвижимости:	не зарегистрировано	
5	Сведения о наличии решения об изъятии объекта недвижимости для государственных и муниципальных нужд:	данные отсутствуют	
6	Сведения об осуществлении государственной регистрации сделки, права, ограничения права без необходимого в силу закона согласия третьего лица, органа:	данные отсутствуют	


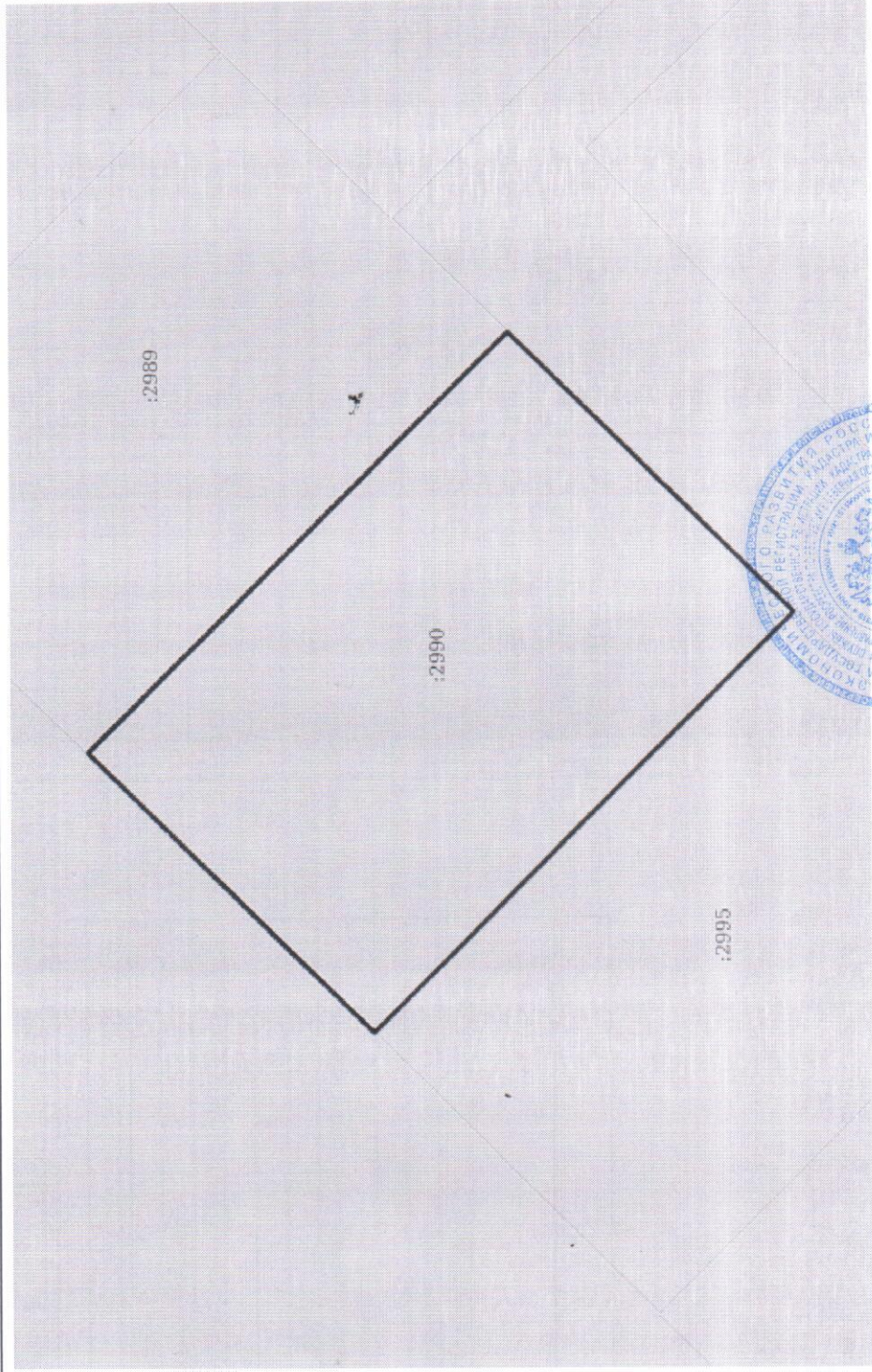


полное наименование должности	подпись	инициалы, фамилия
		М.И.

Выписка из Единого государственного реестра недвижимости об основных характеристиках и зарегистрированных правах на объект недвижимости
Описание местоположения земельного участка

Земельный участок			
вид объекта недвижимости			
Лист №1	Раздел 3	Всего листов раздела 3: 1	Всего разделов: 3
30 января 2019г.		Всего листов выписки: 3	
Кадастровый номер: 15:09:0040601:2990			

План (чертеж, схема) земельного участка



Масштаб 1:900	Условные обозначения:		
полное наименование должности		подпись	инициалы, фамилия
		<i>[Signature]</i>	<i>[Initials and Surname]</i>